CLUB DE ORIENTACIÓN MÁXIMUS

ULTRA MAXIMUS

MÁXIMUS WINTER O-CAMP

MOM

MÁXIMUS O MEETING

20 –24 Febrero 2026

20th – 24th February 2026

maximusorientacion.com/mom

BOLETÍN 3

BULLETIN 3

PRESENTACIÓN / PRESENTATION

El Club Deportivo de Orientación Máximus organizará en la provincia de Ávila (España) el **Maximus O Meeting 2026**, que celebrará su **séptima edición**. Gracias al continuo respaldo de las entidades locales, seguimos trabajando con el mismo compromiso de siempre: ofrecer una experiencia deportiva memorable y de máxima calidad.

MOM 2026 será una edición muy especial, con **cuatro etapas oficiales sobre mapas completamente nuevos**, seleccionados por su valor técnico y su espectacularidad. La competición incluirá:

- **Larga distancia** en Santa Cruz de Pinares, sobre un terreno muy variado y desafiante, que combina zonas de pinar abierto, áreas de roca y cambios sutiles de relieve
- **Media distancia** en la Dehesa de Navaluenga, una nueva extensión del mapa galardonado como *Course of the Year 2024* por WorldOfO — un verdadero reto técnico para los orientadores más exigentes
- **Sprint** en Navatalgordo, en un divertido laberinto de calles estrechas e intrincadas que pondrá a prueba tus reflejos y tu toma de decisiones
- **Etapa final con salida a la caza** en una zona inexplorada junto al embalse de El Burguillo, con un terreno variado, rápido y muy entretenido

El evento está abierto a todas las edades y niveles, con categorías oficiales y abiertas, tanto para participantes individuales como en grupo. Desde el Club Máximus, os animamos a disfrutar de este encuentro único en el corazón de la Sierra de Gredos.

¡Os esperamos con los brazos abiertos!

he Orienteering Club Máximus will host the **Maximus O Meeting 2026** in the province of Ávila (Spain), celebrating its **seventh edition**. With the continued support of local authorities, we remain committed to delivering a high-quality orienteering experience for all participants.

MOM 2026 promises to be a truly exciting edition, featuring **four official stages on entirely new maps**, carefully selected for their technical challenge and natural beauty. The program includes:

- **Long distance** in Santa Cruz de Pinares, featuring a highly varied and demanding terrain, combining open pine forest, rocky sections, and subtle contour detail
- **Middle distance** in Dehesa de Navaluenga, on a new extension of the map awarded *Course of the Year 2024* by WorldOfO — a true technical challenge for even the most experienced orienteers
- **Sprint** in Navatalgordo, set in a fun labyrinth of narrow and intricate streets that will test your speed and decision-making
- **Final chasing start** in a brand-new area near El Burguillo reservoir, with a fast, diverse and highly enjoyable terrain

The event is open to all ages and skill levels, with both official and open categories available, for individuals and groups alike. From Club Máximus, we warmly invite you to take part in this unique experience in the heart of the Sierra de Gredos.

Everyone is welcome!

GANADORES DE EDICIONES ANTERIORES / PREVIOUS EDITIONS WINNERS

2019 - Cabeza Mesada (Middle) / Puente Nueva (Long)

PAU LLORENS (Spain)

2) Thomas Laraia (USA)
3) Adiran Vartia (USA)

SVETLANA MIRONOVA (Russia)

2) Anastasia Rudnaya (Russia)
3) Paula Gross (Switzerland)

2020 - Valle de Iruelas (Middle WRE) / Navaluenga (Sprint WRE) / Matacimera (Long WRE)

MATTHIAS KYBURZ (Switzerland)

2) Akseli Ruohola (Finland)
3) Michal Olejnik (Poland)

ANASTASIA RUDNAYA (Russia)

2) Svetlana Mironova (Russia)
3) Megan Carter-Davies (Great Britain)

2022 - Monte El Encinar (Long) / El Fresne (Middle WRE) / San Juan (Sprint) / Cerro del Madroño (Middle – chasing start)

TOMAS KRIVDA (Czech-Republic)

2) Oleksandr Kratov (Ukraine)
3) Álvaro Casado (Spain)

VERONIKA KALININA (Russia)

2) Svetlana Mironova (Russia)
3) Eliska Sieglova (Czech-Republic)

2023 - Burgohondo (Night sprint) / Matacimera II (Long) / El Burgillo (Middle - Chasing start)

SIMON IMARK (Sweden)

2) Mathieu Perrin (France)
3) Matthias Kyburz (Switzerland)

SARA HAGSTRöM (Sweden)

2) Simona Aebersold (Switzerland)
3) Sanna Fast (Sweden)

2024 - Risco del Cuervo (Long WRE) / Dehesa de Navaluenga (Middle WRE) / Navarredondilla (Sprint) / Cabeza Mesada (Middle – chasing start)

EIRIK L BREIVIK (Norway)

2) Guilhem Elias (France)
3) Axel Elmblad (Sweden)

ANE DYRKORN (Norway)

2) Sandra Grosberga (Latvia)
3) Aleksandra Hornik (Poland)

2025 - Cerro Las Ánimas (Long) / Santa Cruz de Pinares (Middle) / Cebreros (Sprint) / Pinar de Juanín (Middle – chasing start)

ALBIN RIDEFELT (Sweden)

2) Quentin Moulet (France)
3) Oskar Hagström (Sweden)

MEGAN MITCHELL (Great Britain)

2) Pia Young Vik (Norway)
3) Johanna Ridefelt (Sweden)

PROGRAMA GENERAL / GENERAL PROGRAM

FECHA / DATE	PRUEBA	RACE	LUGAR / LOCATION	PUNTUABLE / VALID
20 FEB E0	Model Event (No puntuable)	Model Event (Unofficial)	Dehesa de Navaluenga II (Navaluenga)	NO
21 FEB E1	ETAPA 1 Distancia Larga	STAGE 1 Long	El Atizadero (Santa Cruz de Pinares)	MOM MÁXIMUS 0 MEETING
22 FEB E2	ETAPA 2 Distancia Media	STAGE 2 Middle	Dehesa de Navaluenga II (Navaluenga)	MOM MÁXIMUS 0 MEETING
23 FEB E3	ETAPA 3 Sprint	STAGE 3 Sprint	Navatalgordo town	MOM MÁXIMUS 0 MEETING
24 FEB E4	ETAPA 4 Distancia Media Salida a la Caza	STAGE 4 Middle Distance Chasing start	El Burguillo II (El Barraco)	MOM MÁXIMUS 0 MEETING

Para todas las categorías, las **cuatro etapas oficiales** (larga distancia, media distancia, sprint y salida a la caza – media distancia) serán puntuables para el **Trofeo Máximus 0 Meeting 2026**.

La **clasificación final** del Trofeo se determinará por el **orden de llegada en la última etapa**, que se disputará con **salida a la caza** según las diferencias acumuladas tras sumar los tiempos de las tres primeras etapas (larga, media y sprint).

For all classes, the **four official races** (long distance, middle distance, sprint, and chasing start – middle distance) will count toward the **Maximus 0 Meeting 2026 Trophy**.

The **overall ranking** will be determined by the **finishing order in the final stage**, which will be a **chasing start** based on the cumulative time differences from the first three races (long, middle, and sprint).

LOCALIZACIONES / LOCATIONS

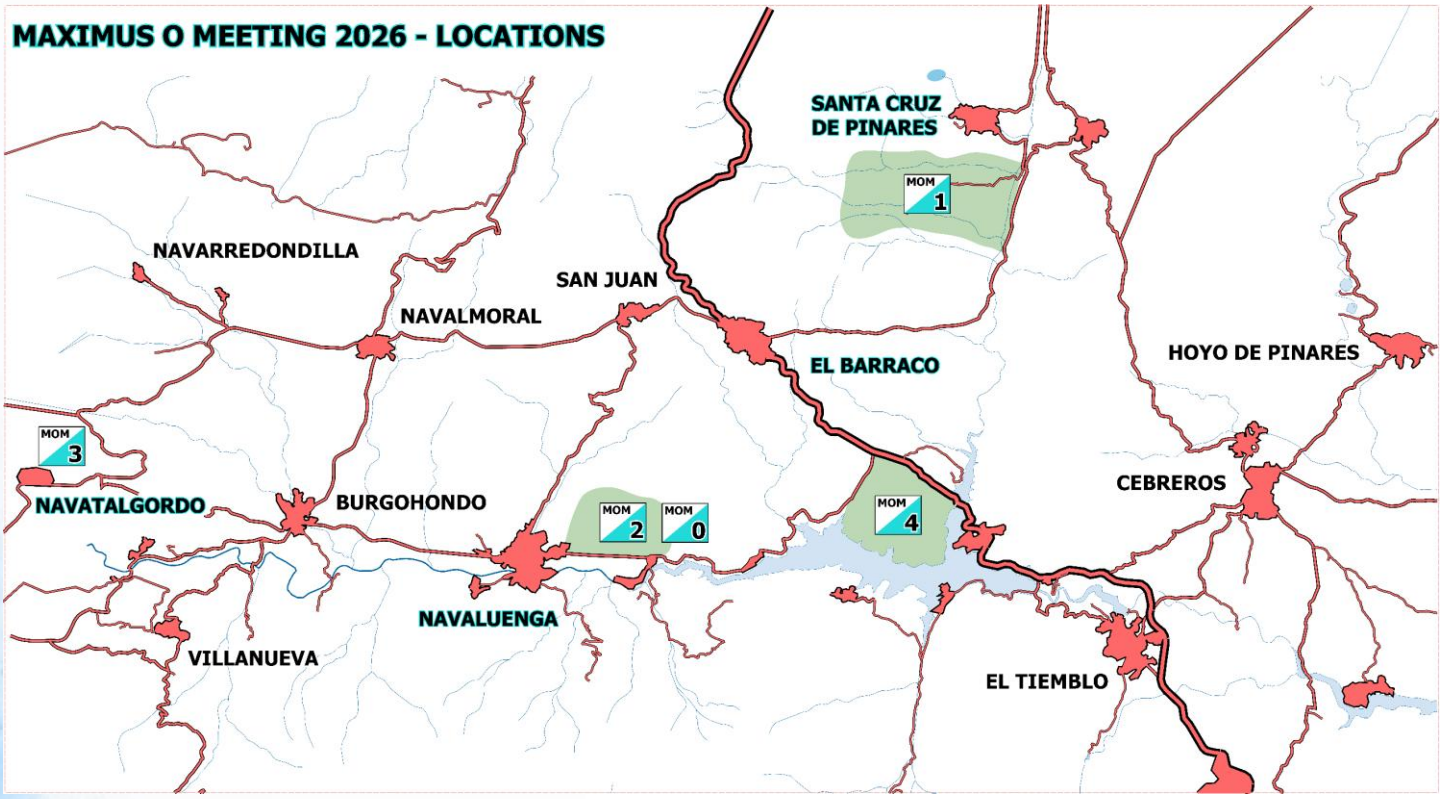

Descripción / Description

Código / Code	Prueba / Race	Aparcamiento / Parking	Centro de competición / Arena
	Event Center (Friday)	40.473094, -4.638636	40.475910, -4.641595
MOM 0	Model Event	40.414806, -4.664926	
MOM 1	**Larga** **Long**	40.524755, -4.575135	
MOM 2	**Media** **Middle**	40.414806, -4.664926	40.418394, -4.672507
MOM 3	**Sprint** **Sprint**	40.413468, -4.871407	40.414254, -4.870425
MOM 4	**Salida a la caza** **Chasing start**	40.449276, -4.586131	40.441585, -4.588039

PROGRAMA DETALLADO / DETAILED PROGRAM

FECHA / DATE	HORA / TIME	EVENTO / EVENT
18 FEB		Publicación de horas de salida. Publication of starting times.
20 FEB	11:00-21:00	Apertura secretaría en Centro Multiusos (**El Barraco**): recogida de dorsales y mapas de model event. Secretary opening in Centro Multiusos (**El Barraco**): number-bibs, model-event maps collection.
	12:00	Apertura de model event en **Dehesa Navaluenga** Opening of model event at **Dehesa Navaluenga**
21 FEB	08:30	Apertura secretaría en el centro de competición – **El Atizadero** Secretary opening at the arena – **El Atizadero**
	10:30	**ETAPA 1 (Distancia Larga) – Primera Salida** **STAGE 1 (Long Distance) – First start**
	15:00	Entrega de premios top 5 categorías Elite (WE, MSE) Prize giving ceremony top 5 Elite Classes (WE,MSE)
	16:00	Cierre de meta Closure the finish line
22 FEB	08:30	Apertura secretaría en el centro de competición – **Dehesa Navaluenga** Secretary opening at the arena – **Dehesa Navaluenga**
	10:30	**ETAPA 2 (Distancia Media) – Primera Salida** **STAGE 2 (Middle distance) – First start**
	13:45	Entrega de premios top 5 categorías Elite (WE, MSE) Prize giving ceremony top 5 Elite Classes (WE, MSE)
	14:30	Cierre de meta Closing of finish line
23 FEB	08:30	Apertura secretaría en el centro de competición – **Navatalgordo** Secretary opening at the arena – **Navatalgordo**
	10:30	**ETAPA 3 (Distancia Sprint) – Primera Salida** **STAGE 3 (Sprint distance) – First start**
	12:45	Entrega de premios top 5 categorías Elite (WE, MSE) Prize giving ceremony top 5 Elite Classes (WE, MSE)
	13:00	Cierre de meta Closing of finish line
24 FEB	08:30	Apertura secretaría en el centro de competición – **El Burguillo** Secretary opening at the arena – **El Burguillo**
	10:30	**ETAPA 4 (Salida La Caza) – Primera Salida** **STAGE 4 (Chasing Start) – First start**
	10:30-11:30	Salida de líderes en categorías regulares Start of leaders in regular classes
	11:40-12:00	Salida de líderes en categorías Elite (MSE, WE) Start of leaders in Elite classes (MSE, WE)
	13:15	**Entrega de premios MOM-2026** **Prize giving ceremony MOM-2026**
	14:00	Cierre de meta Closing of finish line

DORSALES / NUMBER BIBS

Todos los corredores deberán recoger su dorsal en Secretaría y portarlo durante las 4 pruebas del campeonato. Los dorsales serán entregados en un sobre por club inscrito.
¡Atención! Los dorsales de esta prueba son los específicos de MOM. Los dorsales de temporada FEDO NO SON VALIDOS
All runners must collect their race number from the Secretariat and wear it during the 4 races of the championship. Race numbers will be delivered in an envelope per registered club.

Bajo ninguna circunstancia se permitirá a ningún corredor tomar la salida sin portar el dorsal oficial. En caso de pérdida o extravío, deberá dirigirse a la Secretaría y obtener uno nuevo, previo pago de una tasa de 2 euros.
Under no circumstances will any runner be allowed to start without wearing the official bib number. In case of loss or misplacement, you must go to the Secretariat and obtain a new one, upon payment of a fee of 2 euros.

Recogida de dorsales: / Number-bibs collection:

Centro Multiusos - **El Barraco** (40.475910, -4.641595) on 20th of February from 11:00 to 21:00

INFO IMPORTANTE / IMPORTANT INFORMATION

El día 20 de febrero se podrán recoger los dorsales de forma individual. Durante los días de competición ya no será posible recoger los dorsales de forma individual. La persona que represente al club sólo podrá recibir el sobre con todos los dorsales y deberá firmar un formulario de responsabilidad por el sobre.

On the 20th of February it is possible to collect number bibs individually. During the competition days it is not possible to collect number bibs individually anymore. A person that represents the club may only receive the envelope with all the number bibs, and that person must sign a form of responsibility for the envelope.

E0	MODEL EVENT MODEL EVENT	Dehesa Navaluenga Navaluenga

Cartógrafo / Mapmaker	Janne Weckman & Timo Joensuu (2023) Tommi Hakuli (2025)
Mapa / Map	Dehesa de Navaluenga II NEW MAP
Escala y equidistancia / Scale & contour	1/10000 – 5m 1/7500 – 5m
Prueba / Race	Free start, no puntuable (unofficial)
Trazador / Course-setter	Raúl Ferra
Recogida de mapas / Map collection	Centro Multiusos - El Barraco 20th of February 11:00 - 21:00



Palabras del trazador / Course-setter comments:

La Etapa 0 del Maximus 0 Meeting 2026 se celebrará finalmente en una zona completamente nueva de la **Dehesa de Navaluenga**, debido al anidamiento de águilas imperiales en el área inicialmente prevista (El Pinar de Raúl). Este cambio no solo no reduce la calidad del Model Event, sino que la mejora, ya que permite entrenar en el **terreno más relevante** de cara a la media distancia.

No es una etapa competitiva, sino una oportunidad clave para preparar las carreras oficiales. Los corredores dispondrán de un mapa con todos los controles y podrán entrenar libremente.

El objetivo es **familiarizarse con el terreno** y el **estilo de cartografía** que se encontrarán en competición. Mi recomendación es realizar el recorrido a baja intensidad, prestando atención a la transitabilidad, la visibilidad y la simplificación en zonas de **alta densidad de detalles**. En este tipo de terreno, la curva de nivel y una lectura proactiva del mapa son fundamentales.

Disfruta del bosque, observa y aprende. Este primer contacto puede marcar la diferencia en las carreras.

Stage 0 of Maximus 0 Meeting 2026 will take place in a completely new area of **Dehesa de Navaluenga**, following a last-minute relocation due to the nesting of Spanish imperial eagles in the originally planned area (El Pinar de Raúl). This change does not reduce the quality of the model event. On the contrary, it improves it, as athletes will train in terrain **highly relevant** for the middle distance.

This is not a competitive stage, but a key opportunity to prepare for the races. Athletes will receive a map with all controls and may train freely.

The aim is to **become familiar with the terrain** and **mapping style** expected in competition. My advice is to complete the course at low intensity, focusing on runnability, visibility and simplification in **detailed areas**. Contours and proactive map reading are essential.

Enjoy the forest, observe and learn. This first contact may prove decisive for the races.

Aparcamiento / Parking

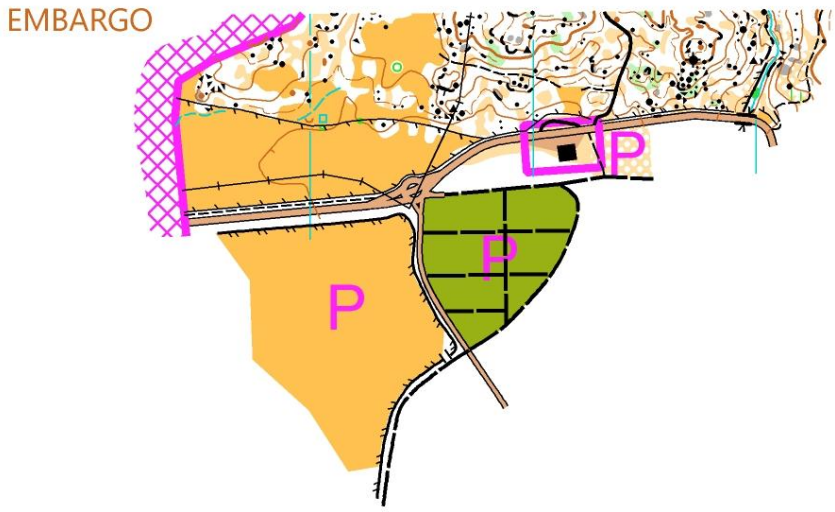

Attention: Recogida de mapas / Map collection :

Centro Multiusos - El Barraco - 20th of February 11:00 - 21:00

E1	LARGA DISTANCIA LONG DISTANCE	El Atizadero (Santa Cruz de Pinares)

Cartógrafos / Mapmakers	Tommi Hakuli (2025)
Mapa / Map	El Atizadero NEW MAP
Escala y equidistancia / Scale & contour	1/10000 – 5m 1/7500 – 5m
Prueba / Race	Larga / Long
Trazador / Course-setter	Raúl Ferra

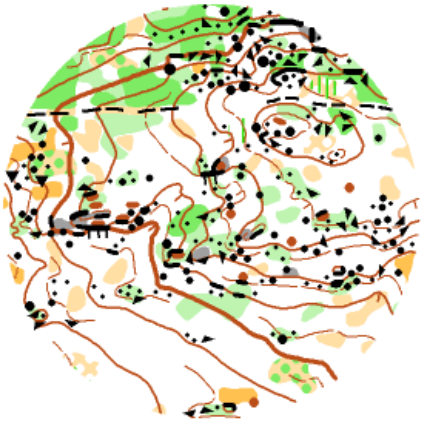

Palabras del trazador / Course-setter comments:

El Maximus O Meeting 2026 arranca con una **larga distancia tan bonita como exigente** en el entorno del caserío de **El Atizadero**, dentro del término municipal de Santa Cruz de Pinares. Se trata de una zona **completamente inédita para la orientación**, donde el cartógrafo finlandés **Tommi Hakuli** ha realizado un trabajo sobresaliente, dando como resultado un mapa de **altísima calidad** en un terreno ideal para este formato.

Uno de los grandes atractivos a la hora de diseñar los recorridos ha sido la **enorme variedad de tipos de terreno** concentrados en una misma área, lo que permite ofrecer paisajes muy diferentes y demandas técnicas adaptadas a cada nivel. Los corredores se encontrarán con **laderas escarpadas cargadas de detalles rocosos**, zonas de gran riqueza orográfica con vaguadas y espolones, **dehesa muy rápida y llana**, así como áreas complejas con vegetación densa. El relieve, además, favorece la aparición de **tramos largos de elección de ruta**, donde la toma de decisiones será clave.

Será una larga distancia **exigente y completa**, que obligará a ajustar la técnica a cada sección del recorrido y a mantener una lectura del mapa activa y anticipada. Si sabes adaptarte al terreno y mantener la concentración, te aseguro que **no te aburrirás ni un segundo**. Disfruta del mapa, confía en tus decisiones… y empuja hasta el final.

Maximus O Meeting 2026 begins with a **beautiful yet demanding long distance race** in the surroundings of **El Atizadero**, within the municipality of Santa Cruz de Pinares. This area has **never been used before for orienteering**, and the Finnish mapmaker **Tommi Hakuli** has produced an outstanding map of **very high quality**, perfectly suited for a classic long distance race.

One of the main strengths when designing the courses has been the **remarkable variety of terrain types** found within a single area, allowing for diverse landscapes and technical challenges across all categories. Runners will face **steep slopes filled with rock detail**, areas with rich landforms including re-entrants and spurs, **very fast and flat dehesa**, as well as more complex zones with dense vegetation. The shape of the terrain also enables **long route choice legs**, where smart decision-making becomes essential.

This will be a **physically and technically demanding long distance**, requiring constant adaptation of technique and a proactive approach to map reading. If you stay focused and adjust to each section, I promise you **won't get bored for a moment**. Enjoy the map, trust your choices… and push all the way to the finish.

Distancias / Course lengths

STAGE 1 / ETAPA 1 | LONG / LARGA					
Class	Lenght	Climbing	Controls	Start	Scale
Categoría	Distancia	Desnivel	Controles	Salida	Escala
W12	3.950 m	100	11	S1	10000
W14	4.540 m	125	14	S1	10000
W16	5.970 m	165	19	S1	10000
W18	7.030 m	225	22	S1	10000
W20	8.350 m	260	19	S1	10000
W21	6.410 m	200	18	S1	10000
W35	6.440 m	195	19	S1	10000
W40	5.990 m	180	18	S1	10000
W45	5.610 m	160	18	S1	10000
W50	5.140 m	145	20	S1	10000
W55	5.060 m	145	20	S1	7500
W60	4.410 m	135	14	S1	7500
W65	4.370 m	135	13	S1	7500
W70	3.900 m	125	13	S1	7500
W75	3.530 m	125	11	S1	7500
M12	4.400 m	125	12	S1	10000
M14	5.370 m	150	17	S1	10000
M16	7.100 m	225	19	S1	10000
M18	8.720 m	275	23	S1	10000
M20	10.770 m	325	29	S1	10000
M21	8.060 m	250	19	S1	10000
M35	8.910 m	280	23	S1	10000
M40	8.580 m	275	20	S1	10000
M45	8.030 m	250	18	S1	10000
M50	7.150 m	220	23	S1	10000
M55	6.350 m	200	20	S1	7500
M60	5.820 m	180	21	S1	7500
M65	5.540 m	155	20	S1	7500
M70	4.730 m	140	14	S1	7500
M75	4.250 m	130	13	S1	7500
Yellow	2.880 m	50	9	S2	7500
Orange	3.520 m	70	14	S2	7500
Red	4.050 m	100	14	S2	7500
Purple	5.060 m	150	18	S2	10000
W-Elite	**10.690 m**	**340**	**30**	**S1**	**10000**
M-Elite	**12.460 m**	**435**	**29**	**S1**	**10000**
M-SuperElite	**13.070 m**	**475**	**31**	**S1**	**10000**

Primera salida: 10:30
Presalida para la Salida 1: -4'
Salida 2 - horarios: 10:30-12:30
First start: 10:30
Prestart for the Start 1: -4'
Start 2 working hours: 10:30-12:30

Cierre de Meta: 16:00
Finish closure: 16:00

Entrega de premios top 5 (WE & MSE) 15:00
Prize giving ceremony top 5 (WE and MSE) 15:00

Distancia desde Parking al Centro de Competición: 300m
Distance from Parking to Arena: 300m
Distancia desde el Centro de Competición a Pre-Salida 1 y 2: 200m
Distance from Arena to Pre-Start 1 & 2: 200m

Esquema de aparcamiento y centro de competición / Scheme of parking and arena

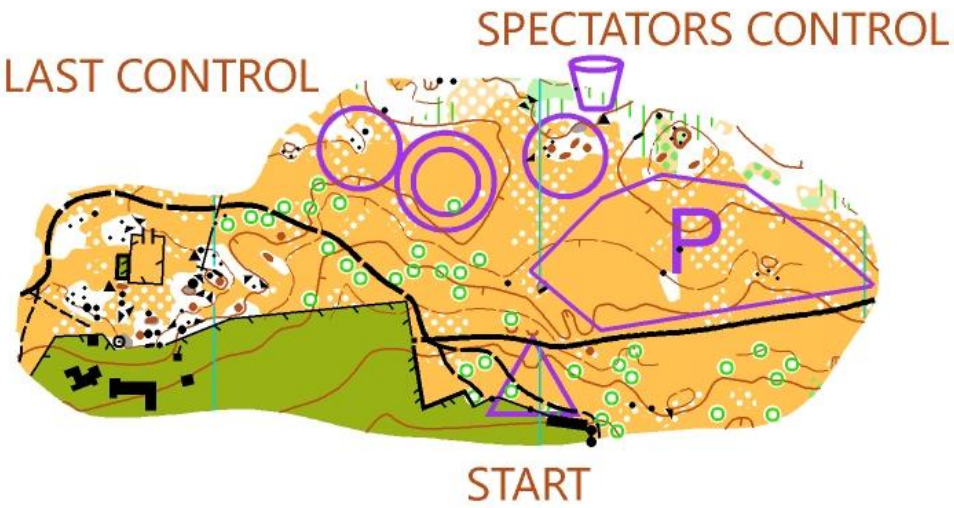

¡Atención caravanas!

Queda terminantemente prohibido pernoctar en la zona de carrera, ya que se trata de una finca privada que solo estará abierta el día de la competición, en horario de 8:00 a 17:00.

Attention camper vans!

Overnight stays in the competition area are strictly prohibited, as this is private property and will only be open on the day of the event, from 08:00 to 17:00.

Info importante / Important information

Habrá puntos de avituallamiento líquido para los recorridos más largos. Estos puntos podrán encontrarse a lo largo de caminos/pistas y/o en los controles. ¡No olvides picar el control antes o después de beber agua, y evita una desafortunada descalificación!

There will be liquid refreshment points for longer courses. These points may be found along roads/tracks and/or at control points. Don't forget to punch the control before or after drinking water to avoid an unfortunate disqualification!

Importante para las categorías WE, MSE y ME / Important for the WE, MSE and ME classes

Los recorridos de élite contarán con un control de espectadores próximo al centro de competición (con agua). Es posible dejar, antes de tu salida, tu propia bebida y/o gel en las proximidades de este control para tomarlos durante la carrera. Este control de espectador (100) se encuentra aproximadamente al 50% de la longitud del recorrido (5900 m - MSE/ME y 5500 m - WE)

No hay cambio de mapa en este control.

The elite courses will have a spectator control point near the competition center (with water). It is possible to leave your own drink and/or gel near this control before your start, to use during the race. This spectator control (100) is located at approximately 50% of the course distance (5900 m – MSE/ME, 5500 m – WE). There is no map change at this control.

E2	MEDIA DISTANCIA MIDDLE DISTANCE	Dehesa de Navaluenga II (Navaluenga)

Cartógrafo / Mapmaker	Janne Weckman & Timo Joensuu (2023) Tommi Hakuli (2025)
Mapa / Map	Dehesa de Navaluenga II NEW MAP
Escala y equidistancia / Scale & contour	1/10000 – 5m 1/7500 – 5m
Prueba / Race	Media / Middle
Trazador / Course-setter	Raúl Ferra

Palabras del trazador / Course-setter comments:

La prueba de **media distancia** será, muy probablemente, uno de los **grandes hitos de la semana**. La **Dehesa de Navaluenga** es ya un escenario de referencia en la orientación mundial, y no por casualidad: en 2024, el trazado disputado en su zona Oeste fue reconocido por WorldOfO como **Course of the Year**.

En esta ocasión, el centro de competición se sitúa en el **lado Este**, permitiendo el estreno de una parte **totalmente inédita de la dehesa**, que conserva el mismo carácter de *terreno de locura* y que supondrá un reto mayúsculo para todos los participantes. Al mapa elaborado en 2023 por **Janne Weckman y Timo Joensuu**, aún sin usar en competición, se le ha añadido una nueva zona cartografiada por **Tommi Hakuli**, completando un área simplemente ideal para una media distancia.

El terreno ofrece una combinación explosiva de **innumerables rocas**, vaguadas rápidas y **transiciones constantes**, dando lugar a tramos cortos y medios de **altísima complejidad técnica**. Aquí, las micro-elecciones de ruta, la capacidad de **simplificar** y una ejecución precisa serán determinantes. Mi consejo es claro: **olvídate de la velocidad de carrera** y céntrate en ser proactivo, en tener siempre un plan claro… y en detenerte cinco segundos antes de cometer un error. Si consigues una carrera limpia en este terreno, puedes sentirte **muy, muy orgulloso**.

The **middle distance race** will most likely be one of the **highlights of the week** and one that will leave no one indifferent. **Dehesa de Navaluenga** has already become an important venue in world orienteering, and for good reason: in 2024, the course set in its western part was awarded **Course of the Year** by WorldOfO.

This time, the arena is located on the **eastern side**, allowing the use of a **completely new and previously untouched part of the dehesa**, featuring the same *crazy terrain* character and presenting a major challenge for all competitors. The map created in 2023 by **Janne Weckman and Timo Joensuu**, never before used in competition, has been extended with an additional area mapped by **Tommi Hakuli**, resulting in a truly dream-like area for a middle distance race.

Expect a terrain full of **countless rock features**, fast re-entrants and **frequent transitions**, leading to short and medium legs with **very high technical demands**. Micro route choices, the ability to **simplify**, and precise execution will be decisive. My advice is simple: **forget about running speed**, focus on being proactive, always have a clear plan… and stop for five seconds before making a mistake. A clean race in this terrain is something to be **very proud of**.

Distancias / Course lengths

STAGE 2 / ETAPA 2 | MIDDLE / MEDIA					
Class	Lenght	Climbing	Controls	Start	Scale
Categoría	Distancia	Desnivel	Controles	Salida	Escala
W12	2.910 m	65	14	S2	7500
W14	3.070 m	80	13	S1	10000
W16	3.440 m	100	15	S1	10000
W18	3.650 m	110	14	S1	10000
W20	4.100 m	130	17	S1	10000
W21	3.460 m	105	14	S1	10000
W35	3.800 m	160	16	S1	10000
W40	3.630 m	125	17	S1	10000
W45	3.330 m	110	14	S1	10000
W50	2.980 m	95	13	S1	7500
W55	2.820 m	90	13	S1	7500
W60	2.680 m	90	12	S1	7500
W65	2.530 m	85	11	S1	7500
W70	2.460 m	85	11	S1	7500
W75	2.290 m	75	10	S1	7500
M12	3.070 m	75	14	S2	7500
M14	3.370 m	100	13	S1	10000
M16	3.840 m	115	17	S1	10000
M18	4.250 m	140	16	S1	10000
M20	4.590 m	195	18	S1	10000
M21	4.200 m	150	15	S1	10000
M35	4.470 m	190	19	S1	10000
M40	4.340 m	180	18	S1	10000
M45	4.080 m	165	18	S1	10000
M50	3.850 m	160	16	S1	7500
M55	3.740 m	130	17	S1	7500
M60	3.480 m	120	16	S1	7500
M65	3.340 m	110	15	S1	7500
M70	3.030 m	95	14	S1	7500
M75	2.600 m	85	12	S1	7500
Yellow	Yellow	2.440 m	35	12	7500
Orange	Orange	2.910 m	55	14	7500
Red	Red	3.260 m	90	15	7500
Purple	Purple	3.580 m	105	15	10000
W-Elite	**4.540 m**	**205**	**20**	**S1**	**10000**
M-Elite	**5.450 m**	**230**	**22**	**S1**	**10000**
M-SuperElite	**5.840 m**	**250**	**23**	**S1**	**10000**

Primera salida: 10:30
Presalida para la Salida 1: -4'
Salida 2 - horarios: 10:30-12:00
First start: 10:30
Prestart for the Start 1: -4'
Start 2 working hours: 10:30-12:00

Cierre de Meta: 14:30
Finish closure: 14:30

Entrega de premios top 5 categorías Elite (WE, MSE) 13:45
Prize giving ceremony top 5 Elite Classes (WE, MSE) 13:45

Distancia desde Parking al Centro de Competición: 1,3km
Distance from Parking to Arena: 1,3km
Distancia desde el Centro de Competición a Pre-Salida 1: 800m
Distance from Arena to Pre-Start 1: 800m
Distancia desde el Centro de Competición a Pre-Salida 2: en el centro de competición
Distance from Arena to Pre-Start 2: at the arena

Esquema de aparcamiento y centro de competición / Scheme of parking and arena

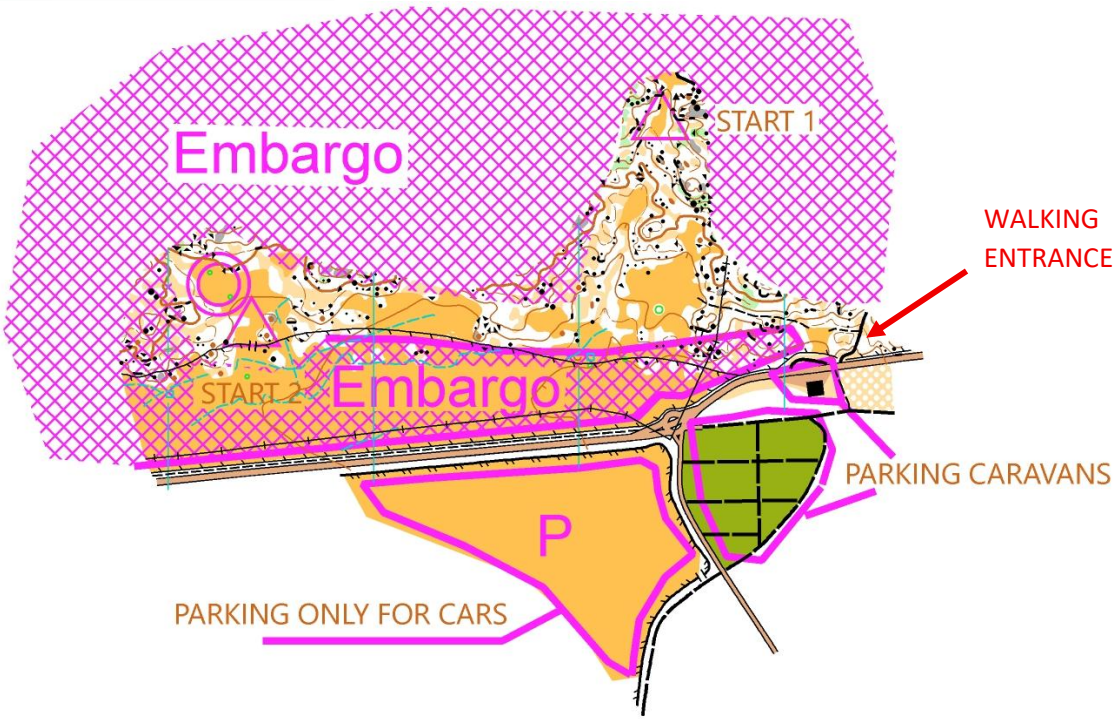

Info importante / Important information

En algunas areas habrá muchos controles en elementos similares (aunque siempre respetando las distancias mínimas según la normativa), por lo que se aconseja comprobar los códigos de control.

In some areas there will be many controls on similar features (although always respecting the minimum distances according to the rules), so it is advisable to check the control codes.

Importante para las categorías WE y MSE/ME / Important information for WE, MSE and ME

Estos recorridos incluyen un cambio de mapa después de picar el último control (200). Al pasar por el control 200, el pasillo hacia meta se bifurca: el carril izquierdo conduce a un nuevo triángulo de salida (solo para las categorías élite), donde comienza el segundo bucle del recorrido. Este bucle termina nuevamente en el control 200, por lo que, tras picarlo por segunda vez, el corredor debe tomar la bifurcación de la derecha para dirigirse a meta. Ambos mapas estarán impresos en el mismo lado del papel, por lo que no será necesario darle la vuelta. ¡Importante! Asegúrate de completar el segundo bucle antes de dirigirte a meta.

These courses include a map change after punching the last control (200). After punching control 200, the corridor towards the finish splits: the left line leads to a new start triangle (elite categories only), where the second loop of the course begins. This loop ends again at control 200, so after punching it for the second time, runners must take the right fork to reach the finish. Both parts of the map are printed on the same side of the paper, so there is no need to turn it over. Important! Make sure to complete the second loop before heading to the finish.

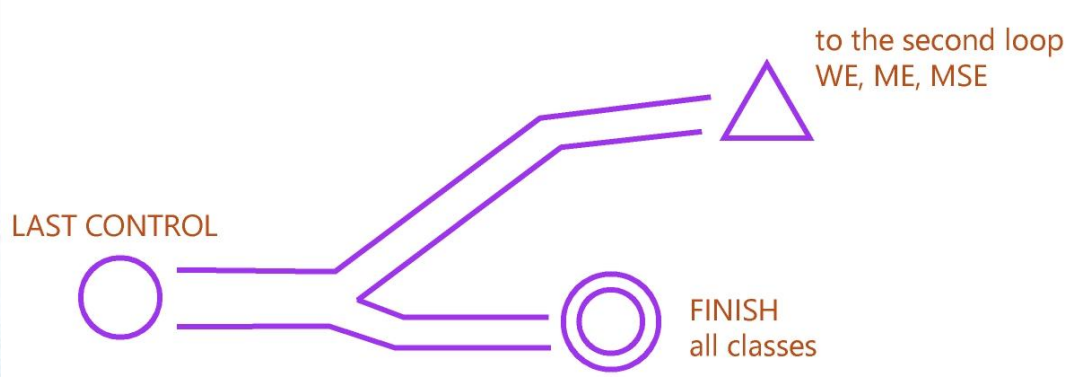

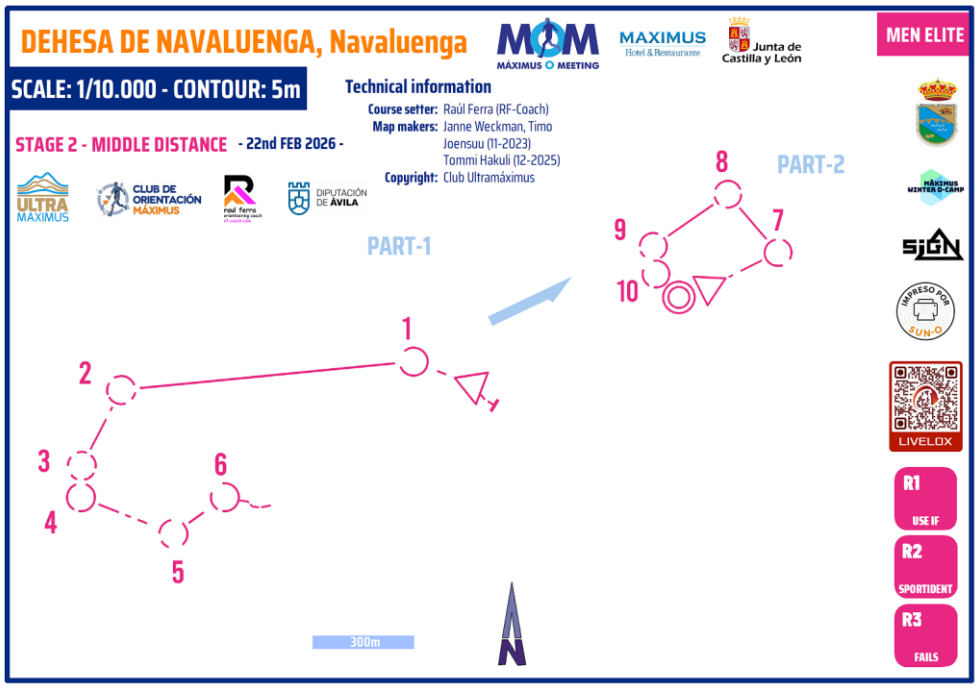

E3	DISTANCIA SPRINT SPRINT DISTANCE	Navatalgordo town

Cartógrafo / Mapmaker	Nacho Rubio (2025)
Mapa / Map	Navatalgordo town NEW MAP
Escala y equidistancia / Scale & contour	1/3000 – 2m
Prueba / Race	Sprint / Sprint
Trazador / Course-setter	Nacho Rubio

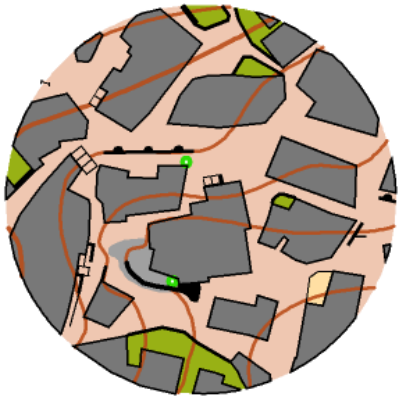

Palabras del trazador / Course-setter comments:

La prueba **sprint** de esta edición del Maximus O Meeting se disputará en el municipio de **Navatalgordo** y, sin duda, será uno de los **mejores sprints urbanos** que podrás correr este año. Se trata de un pequeño pueblo situado en una ladera, con pendientes poco habituales para este formato y que añadirán un punto extra de exigencia física.

La mayor parte del casco urbano no presenta calles largas y lineales, sino una red de **calles cortas, irregulares y cambiantes**, muy similares a las de otros núcleos cercanos como **San Juan de la Nava** o **Navarredondilla**, utilizados con gran éxito en ediciones anteriores del MOM y también incluidos en el campo de entrenamiento.

Además de calles estrechas y poco regulares, el mapa contiene una **gran cantidad de detalles**, como rocas, planchas de roca, muros de contención y vallas. Aunque se ha buscado la **máxima simplificación posible** para mejorar la legibilidad, la escala **1:3000** exigirá una elevada agudeza visual. Esto obligará a los corredores a mantener una **concentración constante y una lectura de mapa muy activa** durante todo el recorrido, con escaso margen para el descanso mental, especialmente en los últimos metros cuando la fatiga empieza a hacerse notar.

The **sprint race** of this year's Maximus O Meeting will take place in the town of **Navatalgordo** and will undoubtedly be one of the **best urban sprint races** you can run this season. Navatalgordo is a small hillside village, featuring slopes that are unusually steep for a sprint and which add an extra physical challenge.

Most of the town is made up of **short, irregular and constantly changing streets**, rather than long straight roads. The area is very similar to nearby villages such as **San Juan de la Nava** or **Navarredondilla**, which have been used very successfully in previous editions of the MOM and are also part of the training camp.

In addition to narrow and irregular streets, the map includes a **high level of detail**, with rocks, rock slabs, retaining walls and fences. Although significant efforts have been made to **simplify the map** and improve legibility, the **1:3000 scale** will still demand strong visual acuity from the runners. This will require **constant concentration and active map reading** throughout the entire course, with very little opportunity for mental recovery, particularly in the final metres as fatigue builds.

Distancias / Course lengths

STAGE 3 / ETAPA 3 | SPRINT					
Class	Lenght	Climbing	Controls	Start	Scale
Categoría	Distancia	Desnivel	Controles	Salida	Escala
W12	1.250 m	30	16	S1	3000
W14	1.560 m	40	16	S1	3000
W16	1.695 m	48	18	S1	3000
W18	1.880 m	60	20	S1	3000
W20	2.015 m	78	20	S1	3000
W21	1.850 m	58	20	S1	3000
W35	1.760 m	58	19	S1	3000
W40	1.755 m	56	19	S1	3000
W45	1.660 m	54	19	S1	3000
W50	1.600 m	48	18	S1	3000
W55	1.540 m	46	17	S1	3000
W60	1.545 m	44	16	S1	3000
W65	1470 m	40	16	S1	3000
W70	1.465 m	40	16	S1	3000
W75	1.465 m	40	16	S1	3000
M12	1.250 m	30	16	S1	3000
M14	1.695 m	48	18	S1	3000
M16	1.880 m	60	20	S1	3000
M18	2.015 m	78	20	S1	3000
M20	2.255 m	82	22	S1	3000
M21	1.975 m	60	20	S1	3000
M35	2.305 m	82	22	S1	3000
M40	1.975 m	60	20	S1	3000
M45	1.850 m	58	20	S1	3000
M50	1.760 m	58	19	S1	3000
M55	1.755 m	56	19	S1	3000
M60	1.680 m	56	19	S1	3000
M65	1.675 m	52	17	S1	3000
M70	1.605 m	40	17	S1	3000
M75	1.530 m	42	17	S1	3000
Yellow	1.160 m	30	15	S2	3000
Orange	1.380 m	38	16	S2	3000
Red	1.590 m	46	17	S2	3000
Purple	1.745 m	62	18	S2	3000
W-Elite	**2.135 m**	**80**	**22**	**S1**	**3000**
M-Elite	**2.460 m**	**98**	**22**	**S1**	**3000**
M-SuperElite	**2.460 m**	**98**	**22**	**S1**	**3000**

Primera salida: 10:30
Presalida para la Salida 1: -4'
Salida 2 - horarios: 10:30-12:00
First start: 10:30
Prestart for the Start 1: -4'
Start 2 working hours: 10:30-12:00

Cierre de Meta: 13:00
Finish closure: 13:00

Entrega de premios top 5 categorías Elite (WE, MSE) 12:45
Prize giving ceremony top 5 Elite Classes (WE, MSE) 12:45

Distancia desde Parking al Centro de Competición: from 200m to 1km
Distance from Parking to Arena: from 200m to 1km
Distancia desde el Centro de Competición a Salida 1: 200m
Distance from Arena to Start 1: 170m
Distancia desde el Centro de Competición a Salida 2: 200m
Distance from Arena to Start 2: 200m

El pavimento de algunas calles tiene planchas de roca naturales, lo que hace que en caso de estar mojado sea peligroso. Por este motivo se recomienda zapatillas tipo Trail running con taco de goma que aumenten la adherencia.

The surface of some streets consists of natural rock slabs, which can be dangerous when wet. For this reason, the use of trail running shoes with rubber studs is recommended to improve grip.

Info importante / Important information

Los Recorridos ME, MSE, WE y M20 tienen un cambio de mapa para mayor legibilidad. El mapa estará impreso en la misma hoja.

The ME, MSE, WE and M20 courses include a map change to improve legibility. The map will be printed on the same sheet.

Las categorías open serán con salida start en salida número 2, que está justo al lado de la salida 1. No hay cuarentena, pero está prohibido estar dentro de la zona de competición desde las 6:00 am

The Open categories will start at Start 2, located right next to Start 1. There will be no quarantine, but access to the competition area is prohibited from 6:00 a.m. onwards.

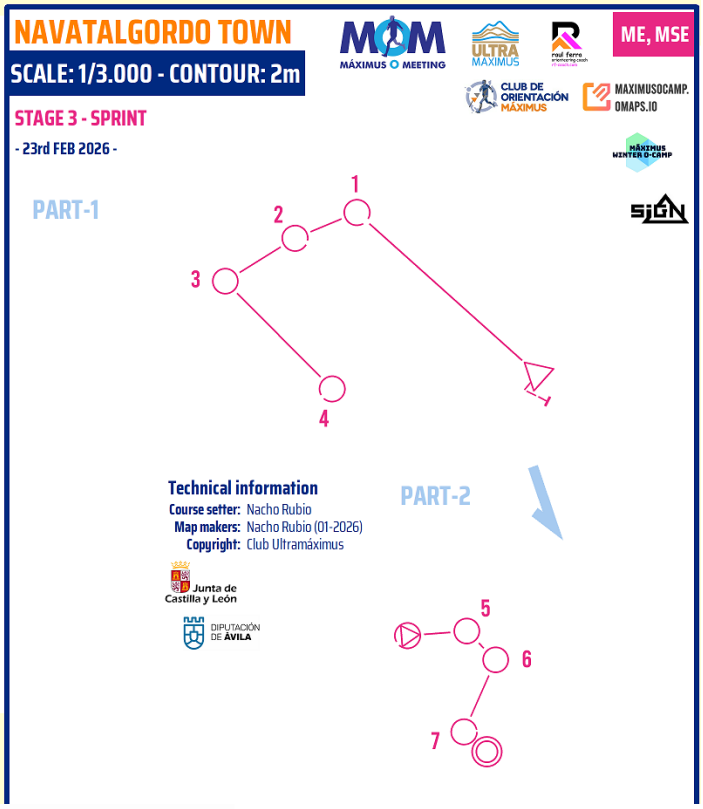

Esquema de aparcamiento y centro de competición / Scheme of parking and arena

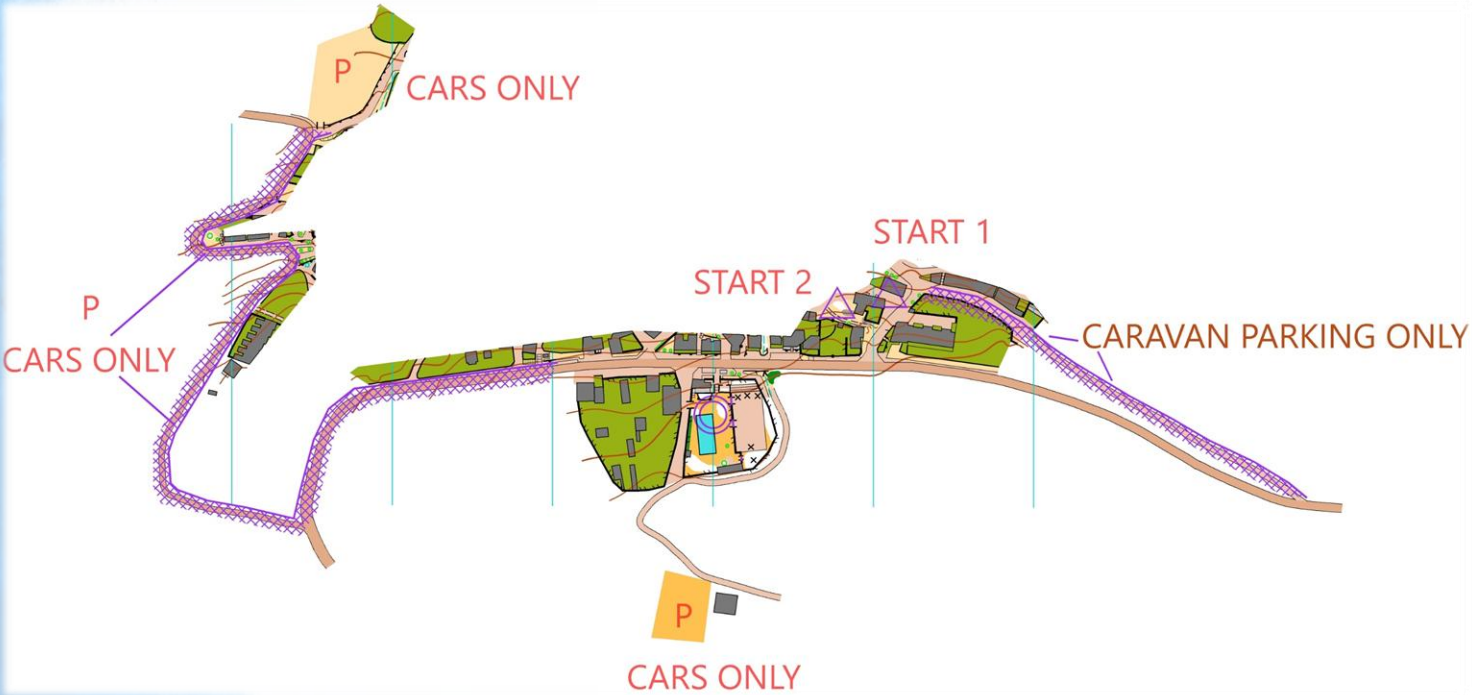

¡Atención! Por favor, siga las instrucciones del personal de aparcamiento y evite estacionar dentro de la ciudad, ya que es una zona embargada.

Attention! Please follow the instructions of the parking staff and avoid parking inside the city, it is the embargo area!

E4	DISTANCIA MEDIA - CAZA MIDDLE DISTANCE - CHASE	El Burguillo II (El Barraco)

Cartógrafo / Mapmaker	Janne Weckman & Timo Joensuu (2023) Ramón García Catalán (2024) Tommi Hakuli (2025)
Mapa / Map	El Burguillo II NEW MAP
Escala y equidistancia / Scale & contour	1/10000 – 5m 1/7500 – 5m
Prueba / Race	Media (salida a la caza) Middle (chasing start)
Trazador / Course-setter	Raúl Ferra



Palabras del trazador / Course-setter comments:

Si hay una etapa realmente especial en cada edición del Maximus O Meeting, esa es sin duda la **Etapa 4**, donde el resultado final se decide en una emocionante **salida a la caza**, en función de los resultados acumulados en las etapas anteriores. La presión añadida de competir cara a cara, unida al **cansancio tras tres días de competición**, eleva de forma notable el riesgo de cometer errores importantes.

Para esta última etapa hemos reservado un área **completamente inédita de El Burguillo**, cartografiada por un equipo de lujo formado por **Janne Weckman, Timo Joensuu, Ramón García Catalán y Tommi Hakuli**. El terreno es **técnicamente muy exigente**, con abundancia de piedras y cortados, amplias planchas de roca desnuda y una vegetación que alterna constantemente la visibilidad y la transitabilidad.

En este contexto, será fundamental **confiar en la brújula** y apoyarse en elementos distintivos del terreno para mantener una navegación estable. Si consigues encontrar **buenas líneas de progresión** y atacar los controles con precisión, tendrás mucho ganado en esta etapa. Un último consejo: **especial atención a los tramos en diagonal**. Tener un plan claro para ellos puede marcar la diferencia entre mantener la ventaja o perderla en segundos.

If there is one truly special stage at every edition of Maximus O Meeting, it is undoubtedly **Stage 4**, where the final overall results are decided in an exciting **chasing start**, based on the accumulated results from the previous stages. The added pressure of head-to-head racing, combined with **fatigue after three days of competition**, significantly increases the risk of major mistakes.

For this final stage, we have reserved a **completely new area in El Burguillo**, mapped by an outstanding team of **Janne Weckman, Timo Joensuu, Ramón García Catalán and Tommi Hakuli**. The terrain is **technically very demanding**, featuring a high density of rocks and cliffs, extensive areas of bare rock, and vegetation that constantly changes visibility and runnability.

In this setting, it will be essential to **trust your compass** and use distinctive terrain features to support your navigation. If you are able to find **good progression lines** and attack the controls with precision, you will be in a strong position in this stage. One final tip: pay **special attention to diagonal legs**. Having a clear plan for these sections can make the difference between holding your position or losing it in a matter of seconds.

Salida a la caza / Chasing start

El líder de cada categoría (tras sumar los tiempos de las etapas 1, 2 y 3) saldrá en primer lugar, seguido del resto de corredores de la categoría de acuerdo a la diferencia de tiempos de cada uno de ellos (hasta 30').

Los corredores que se encuentren a más de 30' de diferencia con respecto al líder tras la etapa 3 no tomarán la salida de la etapa 4 según la diferencia de tiempo con el líder, sino que saldrán a intervalos de 1 minuto a continuación (excepto MSE y WE).

Los corredores descalificados o que no hayan corrido una de las etapas, saldrán en intervalos de 1 minuto después del resto de corredores que sí hayan completado todas las etapas anteriores (excepto MSE y WE).

The leader of each class (after adding the times of stages 1, 2, and 3) will start in the first place, followed by the rest of the runners in the category according to the time difference of each of them (up to 30').

Runners who are more than 30' behind the leader after stage 3 will not start stage 4 based on the time difference to the leader, but will start at 1 minute intervals afterwards (except for MSE, and WE).

The disqualified runners or who have not run one of the stages will start at 1 minute intervals after the rest of the runners who have completed all the previous stages (except for MSE, and WE).

En las categorías MSE y WE, los corredores que no toman parte en la salida a la caza (por encima de los 30' de diferencia o descalificados en alguna etapa), saldrán a intervalos de 1' al principio de la mañana.

In the MSE and WE classes, runners who do not take part in the chasing start (over 30' difference or disqualified at some stage), will start at 1' intervals at the beginning of the morning.

El ganador del MOM será el primer corredor de la categoría que, habiendo completado correctamente el recorrido, cruce la línea de meta.

The winner of the MOM will be the first runner in the class who, having completed the course correctly, crosses the finish line.

Info importante / Important information:

Las descripciones de control estarán disponibles antes de la presalida, donde cada corredor podrá recoger la suya en cualquier momento antes de ser llamado a la presalida. **Importante**: recuerda tomar tu descripción de control antes de entrar en la presalida, ya que una vez dentro no está permitido salir. Si lo olvidas, también la encontrarás impresa en el mapa.

Cada corredor será llamado a la presalida **6 minutos antes** de su hora de salida, sin tener en cuenta los segundos. Es decir, si su salida es a las **10:50:27**, será llamado a la presalida a las **10:44:00. Si llegas tarde, el equipo organizador podrá reubicarte en un bloque menos denso o incluso denegarte la salida hasta el final de la mañana. Es tu responsabilidad estar a tiempo.**

Al ingresar a la presalida, el equipo organizador colocará **una pegatina en el hombro del corredor** con su hora de salida y su posición en la fila. Esta pegatina **no debe retirarse hasta llegar a meta**.

Dentro del pasillo de salida, el corredor podrá recoger su mapa, que **estará precintado**. A su hora **exacta de salida**, podrá iniciar su carrera y **solo entonces** desprecintar el mapa.

Control descriptions will be available before the pre-start, where each runner can collect theirs at any time before being called to the start area. **Important:** Remember to take your control description before

entering the pre-start, as once inside, you will not be allowed to leave. If you forget, it will also be printed on the map.

Each runner will be called to the pre-start **6 minutes before** their official start time, disregarding seconds. For example, if a runner's start time is **10:50:27**, they will be called to the pre-start at **10:44:00**. **If you arrive late, the organizers may place you in a less crowded start block or even delay your start until the end of the morning. It is your responsibility to be on time.**

Upon entering the pre-start, the organizers will place a **sticker on the runner's shoulder** with their start time and queue position. This sticker **must not be removed until reaching the finish line.**

In the start corridor, runners will be able to pick up their **sealed** map. At their **exact start time**, they can begin the race and **only then** unseal the map.

Horas de salida – Etapa 4 / Start Times – Stage 4

Las horas de salida de la **Etapa 4** se publicarán en la tarde/noche del lunes, según los resultados acumulados de las tres etapas anteriores. Podrán consultarse tanto en nuestra web (Live Center) como en la web de inscripciones (Control200).

Las horas de salida estimadas para la etapa #4 (caza) son:

- 10:30-11:30 para los líderes de las categorías oficiales.
- 11:40 para la líder de WE, y 12:00 para el líder de MSE.

Todas las categorías oficiales disputarán la salida a la caza. Las categorías OPEN tendrán salida libre.

The start times for **Stage 4** will be published on Monday evening, based on the accumulated results from the first three stages. They will be available on our website (Live Center) as well as on the registration website (Control200).

The estimated start times for stage #4 (chase) are:

- 10:30-11:30 for the leaders of the official classes.
- 11:40 for the WE leader, and 12:00 for the MSE leader.

All the official classes will race the chasing start. OPEN classes will have free start.

Distancias / Course lengths

STAGE 4 / ETAPA 4 | CHASE / CAZA					
Class	Lenght	Climbing	Controls	Start	Scale
Categoría	Distancia	Desnivel	Controles	Salida	Escala
W12	2.610 m	100	11	S1	7500
W14	2.900 m	110	13	S1	10000
W16	3.210 m	120	10	S1	10000
W18	3.370 m	125	12	S1	10000
W20	3.810 m	140	13	S1	10000
W21	3.460 m	130	12	S1	10000
W35	3.560 m	135	13	S1	10000
W40	3.400 m	130	12	S1	10000
W45	3.200 m	125	13	S1	10000

W50	2.910 m	110	10	S1	7500
W55	2.670 m	100	13	S1	7500
W60	2.600 m	95	13	S1	7500
W65	2.450 m	90	13	S1	7500
W70	2.390 m	85	12	S1	7500
W75	2.120 m	80	12	S1	7500
M12	2.800 m	100	13	S1	7500
M14	3.260 m	115	14	S1	10000
M16	3.650 m	135	14	S1	10000
M18	3.800 m	140	15	S1	10000
M20	4.330 m	160	14	S1	10000
M21	3.880 m	145	15	S1	10000
M35	4.400 m	165	15	S1	10000
M40	4.220 m	155	13	S1	10000
M45	3.920 m	145	14	S1	10000
M50	3.730 m	140	13	S1	7500
M55	3.440 m	135	12	S1	7500
M60	3.260 m	130	13	S1	7500
M65	2.910 m	125	10	S1	7500
M70	2.550 m	120	12	S1	7500
M75	2.440 m	115	12	S1	7500
Yellow	2.050 m	80	12	S2	7500
Orange	2.600 m	100	12	S2	7500
Red	3.150 m	120	12	S2	7500
Purple	3.490 m	135	17	S2	10000
W-Elite	**4.390 m**	**175**	**17**	**S1**	**10000**
M-Elite	**5.010 m**	**215**	**18**	**S1**	**10000**
M-SuperElite	**5.500 m**	**235**	**21**	**S1**	**10000**

Primera salida: 10:30
Presalida para la Salida 1: -6'
Salida 2 - horarios: 10:30-12:00
First start: 10:30
Prestart for the Start 1: -6'
Start 2 working hours: 10:30-12:00

Cierre de Meta: 90' después de la última salida
Finish closure: 90' after the last start

Entrega de premios Overall MOM: 13:15
Prize giving ceremony Overall MOM: 13:15

Distancia desde Parking al Centro de Competición: 600m, +60m de desnivel
Distance from Parking to Arena: 600m, +60m climbing

Distancia desde el Centro de Competición a Pre-Salida 1 y 2: 450m
Distance from Arena to Pre-Start 1 & 2: 450m

Se recomienda el uso de zapatillas de clavos, especialmente en condiciones de lluvia o humedad.

The use of metal studded shoes is recommended, especially in rainy or wet conditions.

En algunas areas habrá muchos controles en elementos similares (aunque siempre respetando las distancias mínimas según la normativa), por lo que se aconseja comprobar los códigos de control.

In some areas there will be many controls on similar features (although always respecting the minimum distances according to the rules), so it is advisable to check the control codes.

Importante para las categorías WE y MSE/ME

Estos recorridos incluirán un cambio de mapa tras picar un control de espectadores, visible desde el centro de competición. Ambas partes del mapa estarán impresas en el mismo lado del papel, por lo que no será necesario darle la vuelta. ¡Atención! Asegúrate de completar el último bucle antes de dirigirte a meta.

Important for WE and MSE/ME categories

These courses will feature a map change after punching a spectator control, which will be visible from the competition centre. Both parts of the map will be printed on the same side of the paper, so there will be no need to flip it over. Be careful! Make sure to complete the final loop before heading to the finish.

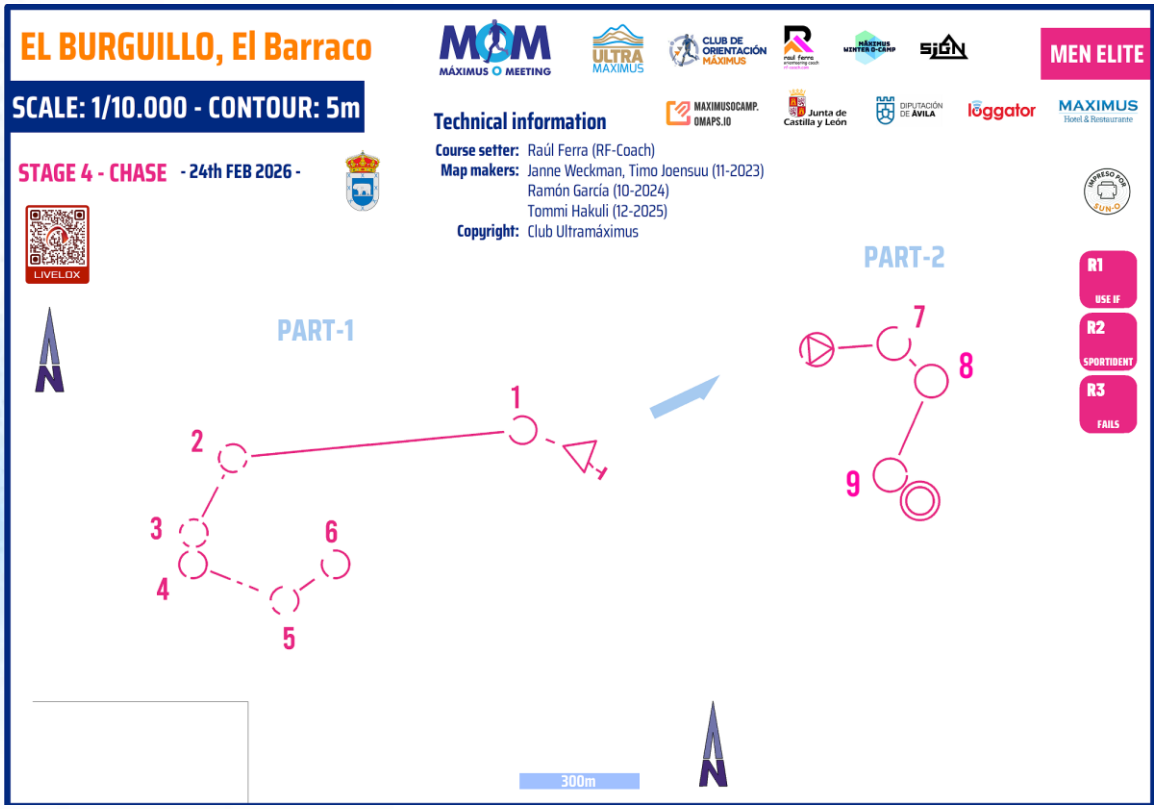

Esquema de aparcamiento y centro de competición / Scheme of parking and arena

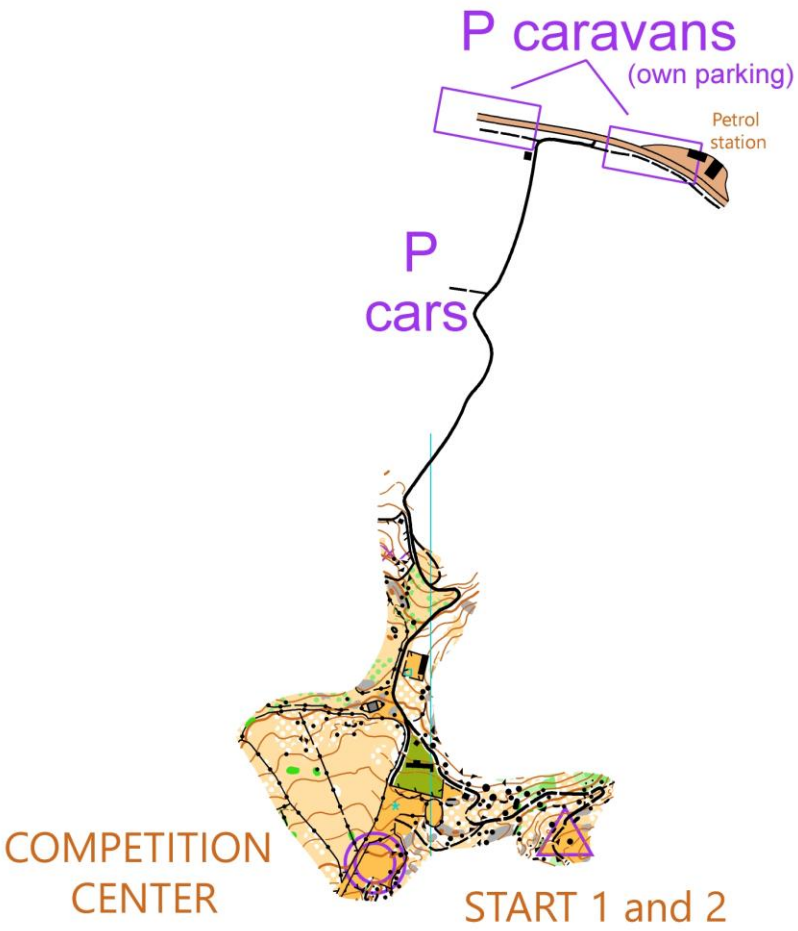

CATEGORÍAS / CLASSES

Contamos con **categorías oficiales para todas las franjas de edad**, adaptadas a las normativas y niveles de competición, para que cada participante encuentre su sitio. Además, para quienes buscan mayor flexibilidad, ofrecemos **cuatro categorías Open**, con distintos niveles técnicos y **horarios de salida libres**, ideales para iniciarse o disfrutar de la orientación a tu ritmo. Debido a la alta participación en la categoría ME, ésta se ha dividido en MSE y ME basada en el ranking mundial.

We offer **official classes for all age groups**, following the standard competition categories to ensure every participant finds the right challenge. For those seeking more flexibility, we also provide **four Open classes** with different technical levels and **free start times**, perfect for beginners or anyone who wants to enjoy orienteering at their own pace. Due to high participation on the class ME, it has been split into MSE and ME based on the World ranking.

CATEGORIAS OFICIALES **OFFICIAL CLASSES**	**EDAD** **AGE**
W12, M12	≤12 años en 2026 | ≤12 years old in 2026
W14, M14	≤14 años en 2026 | ≤14 years old in 2026
W16, M16	≤16 años en 2026 | ≤16 years old in 2026
W18, M18	≤18 años en 2026 | ≤18 years old in 2026
W20, M20	≤20 años en 2026 | ≤20 years old in 2026
W21, M21	Abierta | No limitations
W-Elite, M-Elite, M-SuperElite	**Abierta | No limitations**
W35, M35	≥35 años en 2026 | ≥35 years old in 2026
W40, M40	≥40 años en 2026 | ≥40 years old in 2026
W45, M45	≥45 años en 2026 | ≥45 years old in 2026
W50, M50	≥50 años en 2026 | ≥50 years old in 2026
W55, M55	≥55 años en 2026 | ≥55 years old in 2026
W60, M60	≥60 años en 2026 | ≥60 years old in 2026
W65, M65	≥65 años en 2026 | ≥65 years old in 2026
W70, M70	≥70 años en 2026 | ≥70 years old in 2026
W75, M75	≥75 años en 2026 | ≥75 years old in 2026
CATEGORIAS NO OFICIALES **UNOFFICIAL CLASSES**	**EDAD** **AGE**
OPEN Yellow (very easy)	Abierta | No limitations
OPEN Orange (easy)	Abierta | No limitations
OPEN Red (medium)	Abierta | No limitations
OPEN Purple (difficult)	Abierta | No limitations

INSCRIPCIONES / ENTRIES

Todas las inscripciones deberán realizarse a través del sistema **Control 200**. La fecha límite para completar el registro y realizar el pago es el **9 de febrero de 2026 a las 23:59**. Los participantes que se inscriban en las cuatro pruebas oficiales y realicen el pago completo antes del 1 de noviembre de 2025 a las 23:59, recibirán un obsequio conmemorativo del evento.

El **pago debe efectuarse con tarjeta** en el momento de la inscripción, dentro del propio sistema. Las inscripciones **no pagadas dentro del plazo** serán eliminadas automáticamente. No se aceptarán **inscripciones fuera de plazo ni cambios de categoría** una vez cerrado el periodo de inscripción.

All entries must be made through the **Control 200** registration system. The deadline to register and complete payment is **February 9th, 2026 at 23:59**. Participants registered for the four official races and whose payment is completed before November 1st, 2025 at 23:59, will receive a **commemorative event gift**.

Payment must be made by card at the time of registration, within the system itself. Entries **not paid by the deadline** will be automatically deleted. **Late entries or class changes** will not be accepted after the registration period closes.

Inscripciones
Entries

🔗 http://www.control200.com/InfoEvento.aspx?evento=364

CUOTAS DE INSCRIPCIÓN / ENTRY FEES

CATEGORIA O SERVICIO CLASS OR SERVICE	CUOTA FEE
M/W 12, 14, 16, 18, 20	10 euros/carrera/race*
M/W 21, 35, 40, 45, 50, 55, 60, 65, 70, 75	14 euros/carrera/race*
M/W Elite	16 euros/carrera/race*
Open Yellow	5 euros/carrera/race*
Open Orange, Red, Purple	10 euros/carrera/race*
Aquiler Pinza/ Rent SI-card	3 euros/día/day
Cambio número SI / SI card number change	5 € después del cierre de inscripciones / after registration deadline
Suelo duro/ Hard floor	2 euros/día/day
Model Event	6 euros

*Incluye licencia de prueba (seguro de accidente) para los no federados, obligatorio en España.
* It includes the mandatory insurance at official races in Spain, for those without Spanish or Portuguese license.

CRONOMETRAJE / TIMEKEEPING

Durante las 4 carreras oficiales se utilizará el sistema de cronometraje SportIdent Air+ (inalámbrico).

During all the 4 official races the timekeeping system SportIdent Air+ will be used (contactless).

GPS ONLINE / GPS ONLINE

En las 4 carreras habrá seguimiento GPS en directo para las categorías MSE y WE a través del sistema de tracking Loggator.

In the 4 races there will be live GPS tracking for the MSE and WE classes through the Loggator tracking system.

MSE		WE	
1 BASSET	Lucas	101 HAAPALA	Ida
2 HAGSTRÖM	Oskar	102 HORNIK	Aleksandra
3 HENNSELER	Ole	103 VIK	Pia Young
4 JONAS	Jürgen	104 WISNIEWSKA	Hanna
5 STEINTHAL	Jacob Frederikse	105 GROSBERGA	Sandra
6 KRISZAT-LØVFALD	Kornelius	106 KUZE	Elza
7 CSOBOTH	Marton	107 VAN DONGEN	Eef
8 VUITTON	Julien	108 MATTILA	Elisa
9 JESS	Rasmus Møller	109 MÜLLER	Hanna
10 TOBLER	Simon	110 FRIEDRICHS	Birte
11 RAUTURIER	Maxime	111 BERNACIAK	Ewa
12 BOLEHOVSKÝ	Daniel	112 SANNWALD	Seline
13 EGGER	Reto	113 MIKES	Janka
14 KRÁL	Vojtech	114 KRÁLOVÁ	Denisa
15 BLUMENSTEIN	Bojan	115 SIANOJA	Maija

Se solicita a los corredores seleccionados para portar el dispositivo GPS que lo recojan en Secretaría antes de cada etapa y lo devuelvan en el mismo lugar al finalizar su carrera.

Selected runners are kindly requested to collect their GPS device at the Event Office before each stage and return it to the same location immediately after finishing their race.

LIVELOX / LIVELOX

¡Todos pueden subir su recorrido y analizar la carrera en LIVELOX!

Everyone can upload their track and analyse the race in LIVELOX!

LIVELOX
Larga / Long

LIVELOX
Media / Middle

LIVELOX
Sprint / Sprint

LIVELOX
Salida a la caza / Chasing start

SUELO DURO / HARDFLOOR

Se habilitarán una zona de suelo duro situado en el polideportivo "Víctor Sastre" de El Barraco. Es obligatorio haberse registrado previamente en el sistema de inscripciones (control200) y respetar las normas de uso.

A hard floor area will be enabled, which will be located in the sports center "Víctor Sastre" of El Barraco. It is mandatory to have previously registered in the registration system (control200) and respect the rules of use.

Disponibilidad / Availability:

Polideportivo Municipal "Víctor Sastre" El Barraco:
Apertura viernes 20/2 21:00h, hasta martes 24/2 14:00h
Opens Friday 20/2 21:00, until Tuesday 24/2 14:00h
40.481490, -4.637736

ALOJAMIENTO / ACCOMMODATION

Si vienes solo, en pareja, o en grupo y necesitas ayuda para encontrar alojamiento, escríbenos y nuestro staff estará encantado de ayudarte a encontrar algo adecuado a tus necesidades. Puedes escribirnos a: info@maximusocamp.com

If you are coming on your own, with a partner, or as part of a group and need help finding accommodation, feel free to contact us and our staff will be happy to help you find an option that suits your needs. You can write to us at: info@maximusocamp.com

PREDICCION METEOROLOGICA / WEATHER FORECAST

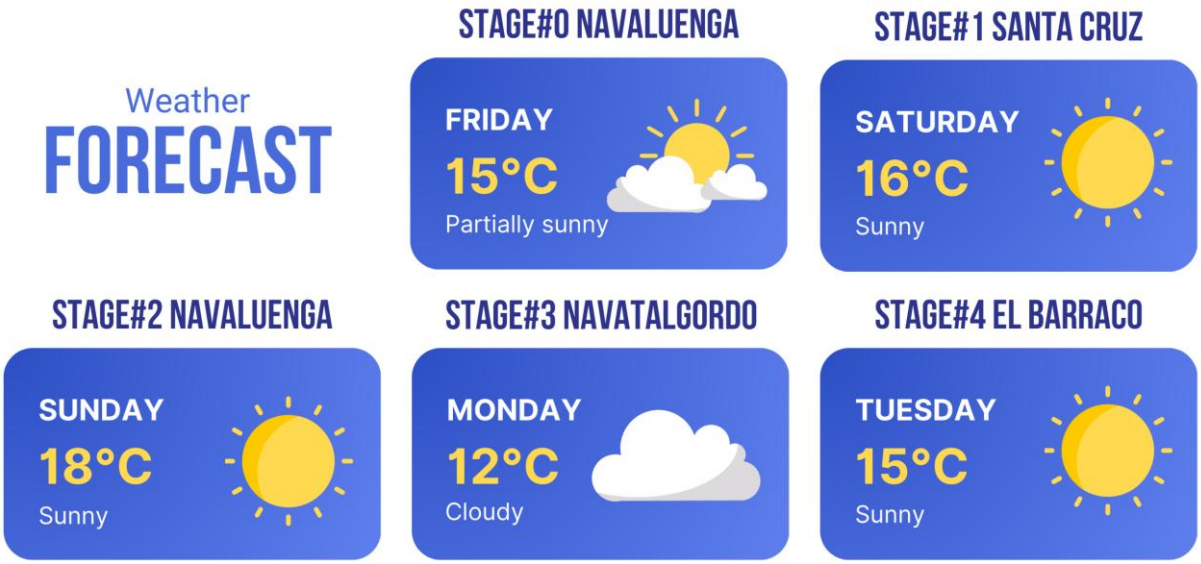

COMIDA / FOOD SERVICE

Carta de comida los días de carrera:

- Bocadillos caliente- jamón, queso, jamón york- 5€
- Hot dog con salchichas frankfurt- 5€
- Hamburguesas con queso - 5€
- Plato caliente tanto el sábado como el domingo (sábado albóndigas en salsa y domingo legumbres - 7€
- Bebidas no alcoholicas/refrescos - 2€
- Botellin de agua-1.5 €

Race Day Food Menu:

- Hot Sandwiches - bread roll, cheese, ham - €5
- Hot Dog with Frankfurter Sausages - €5
- Cheeseburgers - €5
- Hot Dishes (Saturday and Sunday) (Saturday: Meatballs in Sauce; Sunday: Lentils and/or broth)- €7
- Non-alcoholic Drinks/Soft Drinks - €2
- Bottle of Water - €1.50

COMPRAS / SHOPPING

Durante Maximus-O-Meeting tendremos tiendas con material de orientación: calzado, ropa, brújulas, etc.

- Tienda de orientación: sábado y domingo
- SIGN: sábado, domingo y lunes
- O-Compass: domingo, lunes y martes

During Maximus-O-Meeting we are going to have shops with orienteering equipment: shoes, clothes, compasses and etc.

- Tienda de Orientacion: Saturday and Sunday
- SIGN: Saturday, Sunday, Monday
- O-Compass: Sunday, Monday and Tuesday

VOLUNTARIOS / VOLUNTEERS

¿No corres en MOM pero te gustaría ser parte de este gran evento? ¿Te encanta hablar con la gente, ayudar y aprender cómo funciona uno de los mayores eventos de orientación en España? ¡Únete como voluntario de MOM!

Hay tareas para todos los gustos y niveles de dificultad: antes de las carreras, durante las competiciones y después. Ya sea en la arena o en el terreno, tendrás la oportunidad de descubrir cómo se organiza un evento de orientación desde dentro.
¡Escríbenos y conviértete en voluntario de MOM! ¡Te esperamos!
Envia un email a: maximus.orientacion@gmail.com

You don't run MOM, but you would like to be part of this great event? You like to talk to people, help and want to learn how one of the biggest events in Spanish orienteering works? Become a volunteer for MOM!

There are different tasks of different difficulty before the races, during competitions and after. At the arena or at the terrain! You will be able to learn orienteering event from inside.
Write us if you want to become a volunteer! We are waiting for you!
Send us email to: maximus.orientacion@gmail.com

CONTACTO / CONTACT

Todas las inscripciones deben ser abonadas antes de la carrera. No se permitirá tomar la salida a aquellos corredores que no hayan abonado los costes de inscripción.
All registrations must be paid before the race. Those runners who have not paid the registration fees will not be allowed to start.

Preguntas y incidencias con las inscripciones enviar a: inscripciones.maximus@gmail.com .
Questions about entries should be sent to inscripciones.maximus@gmail.com

FOTOGRAFA / FOTOGRAPHY

¿Disfrutaste las fotos del Maximus-O-Meeting 2024 y 2025? ¡Nos alegra anunciar que este año volveremos a contar con la fotógrafa profesional **Paula Padilla**!

Enjoyed the pictures from the Maximus-O-Meeting 2024 and 2025? We are happy to tell that this year we will have the professional photographer **Paula Padilla** with us again!

@paula_pdlfdz

#thebestchooseMAXIMUS

CAMPO DE ENTRENAMIENTO / TRAINING CAMP

Durante el mes de febrero, el club Máximus organiza el **Máximus Winter O-Camp**, un campo de entrenamiento que ofrece numerosos entrenamientos técnicos en algunas de las mejores zonas de la provincia. Participar es muy fácil:

1. Compra los mapas que quieras utilizar en nuestra tienda online (http://maximusocamp.omaps.io) al menos 10 días antes de tu llegada.
2. Selecciona el punto y la fecha de recogida.
3. Realiza el entrenamiento en el momento que más te convenga.
4. Sube tu ruta a Livelox para compararla con otros corredores.

¡Además, organizamos 3 entrenamientos semanales con SportIdent! Encuentra toda la información en http://maximusocamp.com o contáctanos en **info@maximusocamp.com**

During February, **Máximus Club** hosts the **Máximus Winter O-Camp**, a training camp featuring a variety of technical training sessions in some of the best areas of the province. Joining is very simple:

1. Purchase the maps you want to use from our online store (http://maximusocamp.omaps.io) at least 10 days before your arrival.

2. Choose the pickup location and date.
3. Complete the training whenever it suits you best.
4. Upload your route to Livelox to compare it with other runners.

MAXIMUSOCAMP.OMAPS.IO

We also organize **3 weekly SportIdent training sessions**! Find all the information at http://maximusocamp.com or contact us at **info@maximusocamp.com**

MÁXIMUS WINTER O-CAMP

OFFICIAL SPORTIDENT TRAININGS 2026

MÁXIMUS O MEETING

Tuesday 3 FEBRUARY **One Runner Relay** Navas del Marqués SI26-05	Thursday 5 FEBRUARY **Forked Intervals** Cabeza Mesada (Hoyo de Pinares) SI26-01	Saturday 7 FEBRUARY **One Runner Relay** Cerro de las Ánimas (Cebreros) SI26-03
Tuesday 10 FEBRUARY **One Runner Relay** Pinar de Juanín (Burgohondo) SI26-02	Thursday 12 FEBRUARY **Forked Intervals** Cerro del Madroño (Burgohondo) SI26-04	Thursday 14 FEBRUARY **One Runner Relay** Navas del Marqués SI26-05
Tuesday 17 FEBRUARY **Forked Intervals** Cabeza Mesada (Hoyo de Pinares) SI26-01	Thursday 19 FEBRUARY **One Runner Relay** Cerro de las Ánimas (Cebreros) SI26-03	Friday 20 FEBRUARY **MOM- Model Event** No SportIdent time-keeping
Saturday 21 FEBRUARY **MOM - Stage #1** El Atizadero (Sta Cruz de Pinares) Long distance	Sunday 22 FEBRUARY **MOM - Stage #2** Dehesa Navaluenga II Middle distance	Monday 23 FEBRUARY **MOM- Stage #3** Navatalgordo town Sprint distance
Tuesday 24 **MOM - Stage #4** El Burguillo II (El Barraco) Chasing start	Thursday 26 FEBRUARY **One Runner Relay** Pinar de Juanín (Burgohondo) SI26-02	Thursday 28 FEBRUARY **Forked Intervals** Cerro del Madroño (Burgohondo) SI26-04

JUEZ DE LA COMPETITION / EVENT ADVISER

Juez de la competición Event Adviser	**Lourdes Cano**

EQUIPO ORGANIZADOR / ORGANIZERS BODY

Director del evento Event Director	**Yulian Borislavov**
Secretaría del evento Event Secretary	**Iryna Beketova**
Director técnico Technical Director	**Raúl Ferra**
Asistente técnico Technical Assistant	**Dawid Stefanski**
Responsables de salida Start Officials	**Felipe Hermida** **Nacho Rubio**
Responsable de meta Finish Officials	**Alberto Martín**
Jueces Cronometraje Timing Officials	**Andreu Espinosa**
Responsable de prensa Press officer	**Rodrigó Jiménez**
Comunicación / Redes sociales Communications / Social Media	**Svetlana Mironova**
Coordinador de aparcamientos Parking coordinator	**Jesús Luna**
Evacuación sanitaria Medical Support	**Kirill Pivovarov**
Alojamiento y contacto con grupos Accommodation and group coordinator	**Isaac Hernández**

Este es solo parte del gran y amplio equipo Máximus que hace posible que este evento se lleve a cabo. Aunque no podemos nombrar a todos, cada pequeño grano de arena cuenta en un evento tan complejo como el MOM. ¡Gracias a todos los que colaboráis con Máximus!

This is just part of the large Máximus team that makes this event possible. Although we can't mention everyone, every small contribution matters in an event as complex as MOM. Thank you to everyone who supports Máximus!

JURADO TECNICO MOM / TECHNICAL JURY MOM

Event Adviser:
Lourdes Cano

JURY #1

Alison Cunningham
Forth Valley Orienteers

JURY #2

Jarno Nurmela
Lahden Suunnistajat 37

JURY #3

Jose Domínguez Berjón
ALCON

ORGANISER REPRESENTATIVE
Raúl Ferra

Quejas y Protestas

Las quejas sobre una carrera deben presentarse por escrito en un plazo máximo de 15 minutos tras la publicación de los resultados del competidor objeto de la queja.

Si no está satisfecho con la respuesta a una queja, deberá presentar una protesta dentro de los 15 minutos siguientes a su recepción. Esta será considerada por el Jurado del Evento, cuya decisión es inapelable.

Complaints and Protests

Complaints about a course should be made in written no more than 15 minutes after the result has been published for the competitor whose result is the subject of the complaint.

If unsatisfied with the response to a Complaint, a protest should be made within 15 minutes of receiving the response. This will be considered by the Event Jury, whose decision is final.

¡Prepárate para el Maximus O Meeting 2027!

¡Llega la 8ª edición del Maximus O Meeting y no querrás perdértelo! Reserva las fechas: **del 19 al 23 de febrero de 2027** (fechas preliminares, confirmadas el 1 de agosto de 2026 con la apertura de inscripciones).

Prepárate para una edición inolvidable, con **nuevas zonas**, **retos técnicos** y **orientación en estado puro**. Y aunque aún no podemos revelar todos los detalles… ¡te esperan **muchas sorpresas**!

🔥 Mantente atento y **guarda la fecha**. ¡Esto va a ser épico! 🔥

Get Ready for Maximus O Meeting 2027!

The 8th Maximus O Meeting is coming, and you don't want to miss it! Save the dates: **February 19–23, 2027** (preliminary dates, to be confirmed on August 1, 2026, when registration opens).

Get ready for an unforgettable edition, featuring **new areas**, **technical challenges**, and **pure orienteering**. And while we can't reveal everything just yet… there are **plenty of surprises** waiting for you!

🔥 Stay tuned and **mark your calendar**. This is going to be epic! 🔥

COLABORADORES Y PATROCINADORES / COLLABORATORS AND SPONSORS

ULTRA MAXIMUS

CLUB DE ORIENTACIÓN MÁXIMUS

DIPUTACIÓN DE ÁVILA

Junta de Castilla y León

FOCYL Federación de Orientación de Castilla y León

SIGN

MÁXIMUS WINTER O-CAMP

raul ferra orienteering coach rf-coach.com

MAXIMUS Hotel & Restaurante

Valle de Iruelas NÚCLEO DE TURISMO RURAL

BANCO DE ALIMENTOS MADRID

ASOCIACIÓN PABLO UGARTE

ELA ASSOCIATION EUROPÉENNE CONTRE LES LEUCODYSTROPHIES

BIKERS POR LA ELA